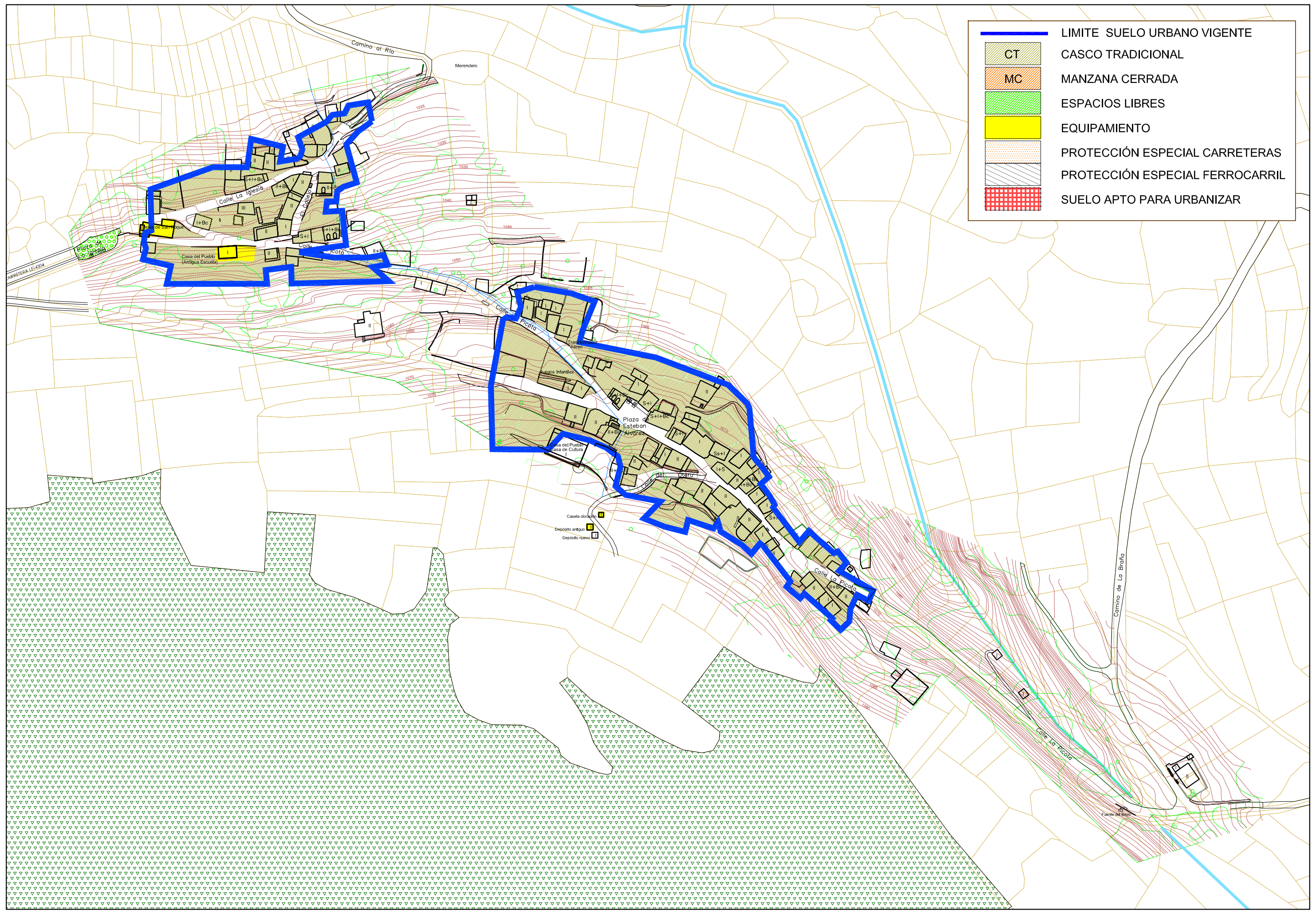
LIMITE SUELO URBANO VIGENTE
CT CASCO TRADICIONAL
MC MANZANA CERRADA
ESPACIOS LIBRES
EQUIPAMIENTO
PROTECCIÓN ESPECIAL CARRETERAS
PROTECCIÓN ESPECIAL FERROCARRIL
SUELO APTO PARA URBANIZAR
Camino al Río
Merendero
Calle La Iglesia
Calle La Picota
Plaza de La Iglesia
CARRETERA LE-4304
Casa del Pueblo (Antigua Escuela)
Plaza de Esteban Álvarez
Casa del Pueblo Casa de Cultura
Calle del Otero
Caseta cloración
Depósito antiguo
Depósito nuevo
Camino de La Braña
Calle La Picota
Fuente del Bayo

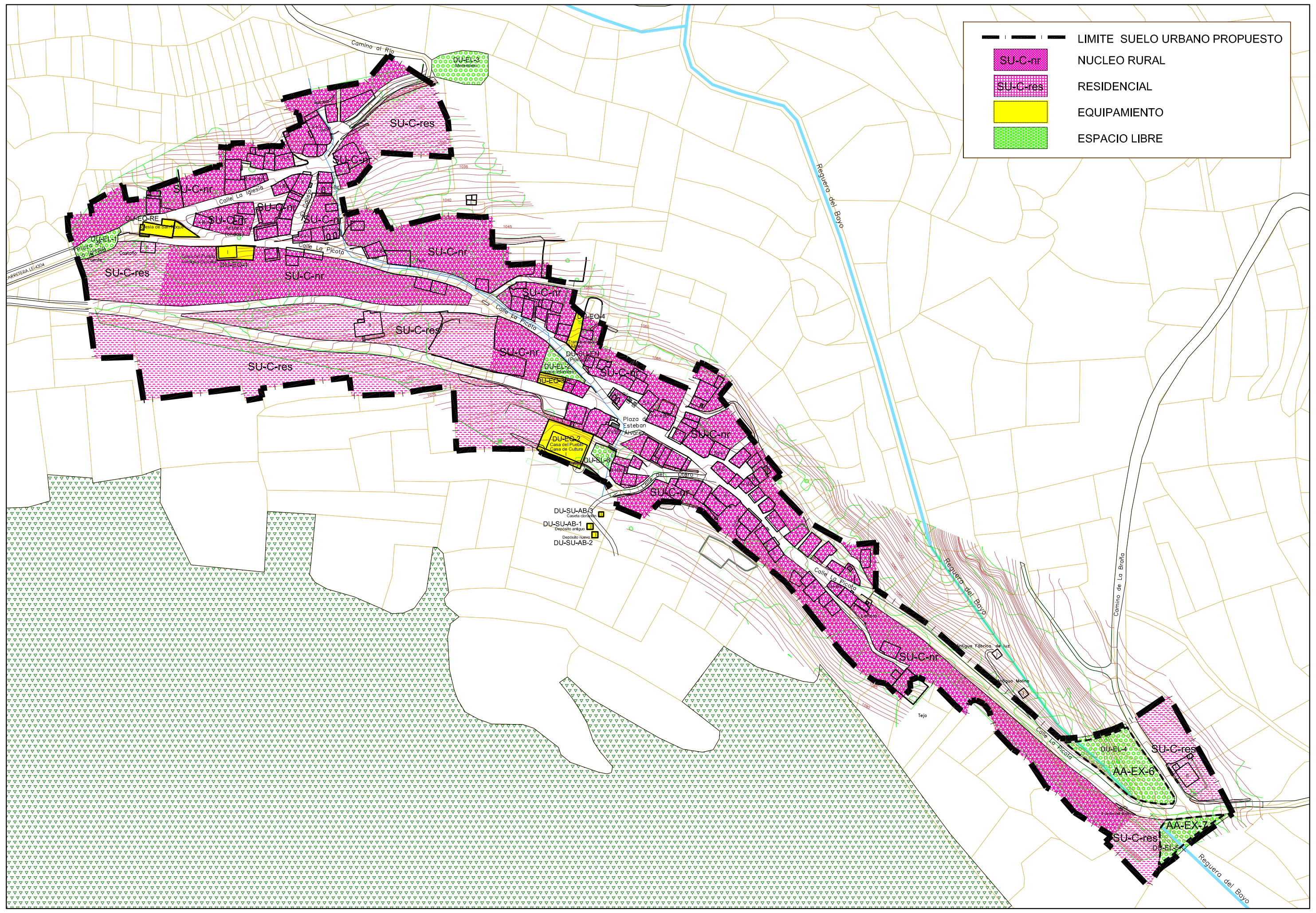
LIMITE SUELO URBANO PROPUESTO
SU-C-nr NUCLEO RURAL
SU-C-res RESIDENCIAL
EQUIPAMIENTO
ESPACIO LIBRE
Camino al Río
DU-EL-3 Merendero
SU-C-res
SU-C-nr
DU-EQ-RE
DU-EL-1
SU-C-res
DU-EQ-1
SU-C-nr
SU-C-res
SU-C-res
DU-EQ-4
DU-SU-EN (Privado)
DU-EL-2
DU-EQ-3
DU-EQ-2 Casa del Pueblo Casa de Cultura
DU-EL-6
DU-SU-AB-3 Caseta cloración
DU-SU-AB-1 Depósito antiguo
DU-SU-AB-2 Depósito nuevo
Reguera del Bayo
Camino de La Braña
SU-C-nr
DU-EL-4
AA-EX-6
SU-C-res
AA-EX-7
SU-C-res
DU-EL-5
Reguera del Bayo

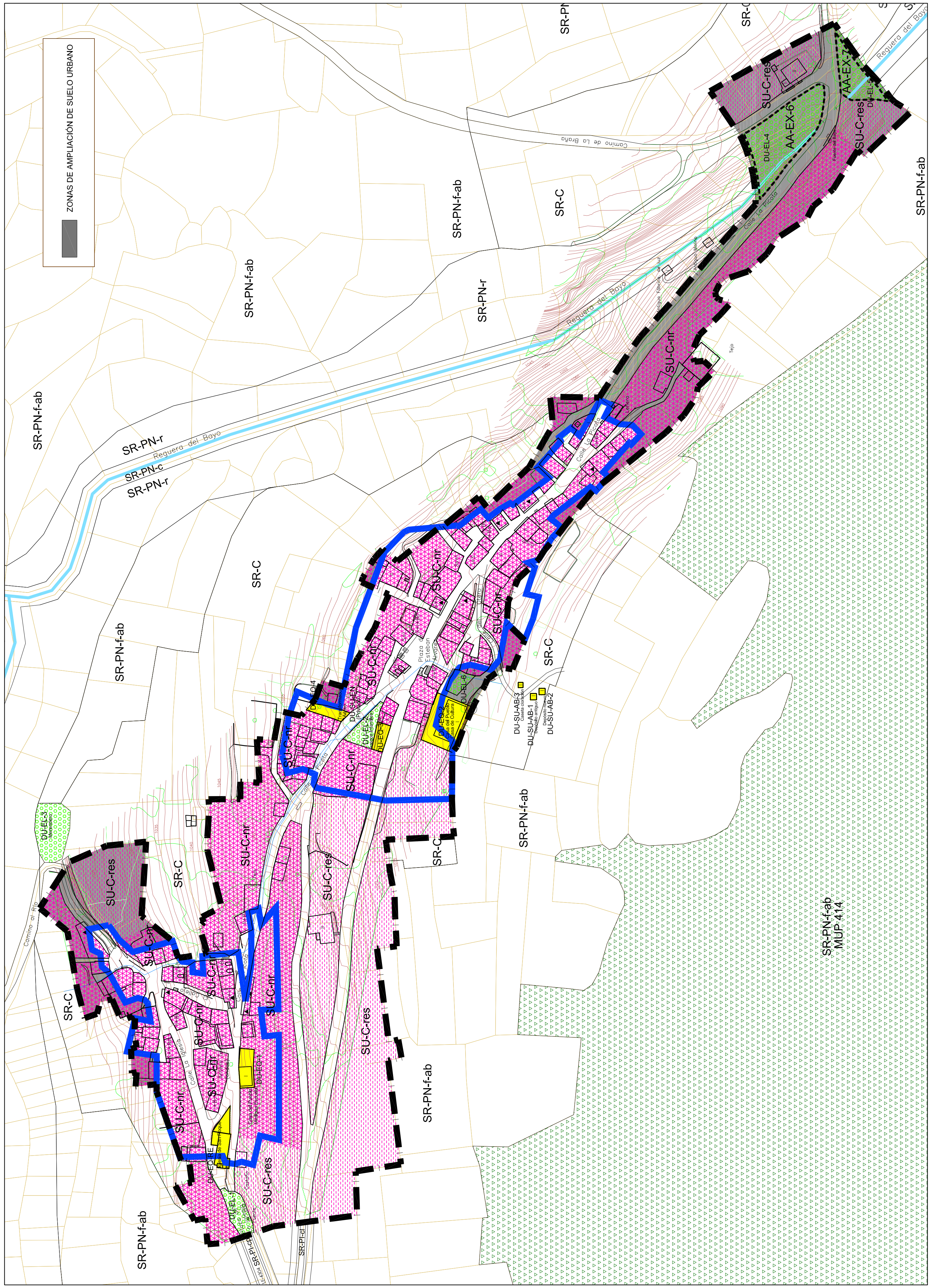
ZONAS DE AMPLIACIÓN DE SUELO URBANO
SR-PN-f-ab
SR-PN-r
Reguera del Bayo
SR-PN-c
SR-PN-r
SR-C
Camino de La Braña
SU-C-res
DU-EL-4
AA-EX-6
AA-EX-7
SU-C-nr
Calle La Picota
Tejo
SU-C-nr
Plaza de Esteban Álvarez
SU-C-nr
DU-EL-6
DU-EQ-2
DU-SU-AB-3 Caseta cloración
DU-SU-AB-1 Depósito antiguo
DU-SU-AB-2 Depósito nuevo
DU-EL-3 Merendero
SU-C-res
SR-C
SU-C-nr
SU-C-res
SU-C-nr
DU-EQ-1
DU-EQ-RE
DU-EL-1
SU-C-res
SR-PN-f-ab
SR-PI-cl
SR-PN-f-ab MUP 414

PARDAMAZA